



АДМИНИСТРАЦИЯ ГОРОДА МЕГИОНА
Ханты-Мансийского автономного округа – Югры

ПОСТАНОВЛЕНИЕ

«12» 01 2023 г.

№ 23

Об утверждении проекта внесения
изменений в проект межевания территории
посёлка городского типа Высокий

В соответствии со статьями 43, 45, 46 Градостроительного кодекса Российской Федерации, постановлением администрации города Мегиона от 13.05.2020 №900 «Об утверждении Порядка подготовки документации по планировке территории, разрабатываемой на основании решений администрации города, порядок принятия решения об утверждении документации по планировке территории, порядок внесения изменений в такую документацию, порядок отмены такой документации или её отдельных частей, порядок признания отдельных частей такой документации не подлежащими применению на территории города Мегиона» (с изменениями), на основании заключения по проекту внесения изменений в проект межевания территории посёлка городского типа Высокий от 29.11.2022 №ВМ-165, протокола общественных обсуждений от 16.12.2022, заключения о результатах общественных обсуждений от 19.12.2022:


1. Утвердить проект внесения изменений в проект межевания территории посёлка городского типа Высокий, утверждённый постановлением администрации города от 11.12.2017 №2506 «Об утверждении проекта планировки и межевания территории посёлка городского типа Высокий (с изменениями), согласно приложению.

2. Управлению общественных связей администрации города Мегиона (О.Л.Луткова) опубликовать в течение 7 (семи) дней настоящее постановление в газете «Мегионские новости» и разместить на официальном сайте администрации города в сети Интернет.

3. Настоящее постановление вступает в силу после его официального опубликования.


4. Контроль за выполнением постановления возложить на заместителя главы города.

Исполняющий обязанности
главы города



И.Г.Алчинов

Приложение к постановлению
администрации города Мегиона
от « 12 » 01. 2023 № 23




ПРОЕКТ ВНЕСЕНИЯ ИЗМЕНЕНИЙ ПРОЕКТ МЕЖЕВАНИЯ ТЕРРИТОРИИ
ПОСЕЛКА ГОРОДСКОГО ТИПА ВЫСОКИЙ

г. Мегион
2022 год

Оглавление

1. Общие положения 4
2. Описание границ образуемых и изменяемых земельных участков 4
3. Ведомость координат поворотных точек границ, образуемых и изменяемых земельных участков..... 5
4. Графические материалы..... 6



ОБЩИЕ ПОЛОЖЕНИЯ

Проект внесения изменений в проект планировки и проект межевания территории поселка городского типа Высокий (далее Проект), разработан на основании заявления Шаяхметовой М.К. с целью изменения границ и площади земельного участка с кадастровым номером 86:19:0050302:875 с видом разрешенного использования «Для индивидуального жилищного строительства», расположенного по ул. Звездная, д. №5, пгт. Высокий, городского округа Мегион, с учетом расположения объекта капитального строительства.

ПОЯСНИТЕЛЬНАЯ ЗАПИСКА

В данном проекте образуется земельный участок №845 путем перераспределения земельного участка с кадастровым номером 86:19:0050302:875, находящегося в частной собственности и земель, находящихся в государственной или муниципальной собственности с целью учета расположения объекта капитального строительства (баня) и земельный участок №854 из земель, находящихся в государственной или муниципальной собственности с видом разрешенного использования «Для индивидуального жилищного строительства».

КОРДИНАТНОЕ ОПИСАНИЕ ГРАНИЦ ОБРАЗУЕМЫХ И ИЗМЕНЯЕМЫХ ЗЕМЕЛЬНЫХ УЧАСТКОВ

Экспликация образуемых и изменяемых земельных участков

№ п/п	условный номер земельного участка	адрес/ описание местоположения	способ образования земельного участка	исходные земельные участки	площадь земельного участка, кв.м	вид разрешенного использования земельного участка
1	2	3	4	5	6	7
845	:3У821	Российская Федерация Ханты-Мансийский автономный округ - Югра, городской округ Мегион, г. Мегион пгт Высокий, ул. Звездная	перераспределение земельного участка и земель, находящихся в государственной или муниципальной собственности	86:19:0050302:875	1042	Для индивидуального жилищного строительства
854	:3У830	Российская Федерация Ханты-Мансийский автономный округ - Югра, городской округ Мегион, г. Мегион пгт Высокий, ул. Звездная	Образование из земель, находящихся в государственной или муниципальной собственности	-	410	Для индивидуального жилищного строительства



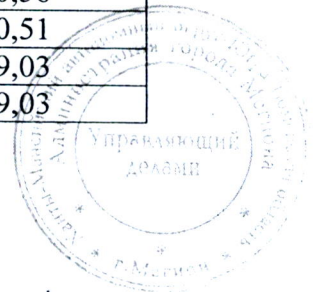
Ведомость координат поворотных точек границ, образуемых и изменяемых земельных участков

Земельный участок №п/п 845 площадью 1042 кв.м.


№ точки	X	Y
1	974267,75	4388399,91
2	974267,49	4388418,96
3	974267,49	4388418,99
4	974246,97	4388419,22
5	974243,19	4388419,24
6	974237,54	4388419,17
7	974237,54	4388425,56
8	974222,53	4388425,56
9	974222,04	4388419,03
10	974220,43	4388397,80
11	974243,86	4388397,76
12	974243,85	4388399,59
1	974267,75	4388399,91

Земельный участок №п/п 854 площадью 410 кв.м,




№ точки	X	Y
1	974222,04	4388419,03
2	974222,53	4388425,56
3	974237,54	4388425,56
4	974237,54	4388419,19
5	974243,19	4388419,24
6	974246,97	4388419,22
7	974246,16	4388440,69
8	974229,36	4388440,45
9	974229,36	4388440,56
10	974223,63	4388440,51
11	974222,01	4388419,03
1	974222,04	4388419,03



ПРОЕКТ ВНЕСЕНИЯ ИЗМЕНЕНИЙ В ПРОЕКТ МЕЖЕВАНИЯ ТЕРРИТОРИИ
ПОСЕЛКА ГОРОДСКОГО ТИПА ВЫСОКИЙ
ЧЕРТЕЖ МЕЖЕВАНИЯ ТЕРРИТОРИИ
М1:500



**УСЛОВНЫЕ ОБОЗНАЧЕНИЯ
ГРАНИЦЫ И ТЕРРИТОРИИ**

-  - номер земельного участка согласно экспликации
-  - граница изменяемых земельных участков
-  - красная линия

