



# НОВОСТИ

№ 68 (СПЕЦВЫПУСК)

Издается со 2 марта 1992 года. Выходит два раза в неделю. Распространяется бесплатно. 12+

## ИНФОРМАЦИОННОЕ СООБЩЕНИЕ о возможном установлении публичного сервитута на территории городского округа город Мегион.

Департамент муниципальной собственности администрации города Мегиона информирует о возможном установлении публичного сервитута для размещения и эксплуатации сооружения электроэнергетики «ВЛ-35 кВ фидер №1, фидер №4 Северо-Ватинская с питающими и распределительными сетями и подстанциями» в отношении земельных участков с кадастровыми номерами:

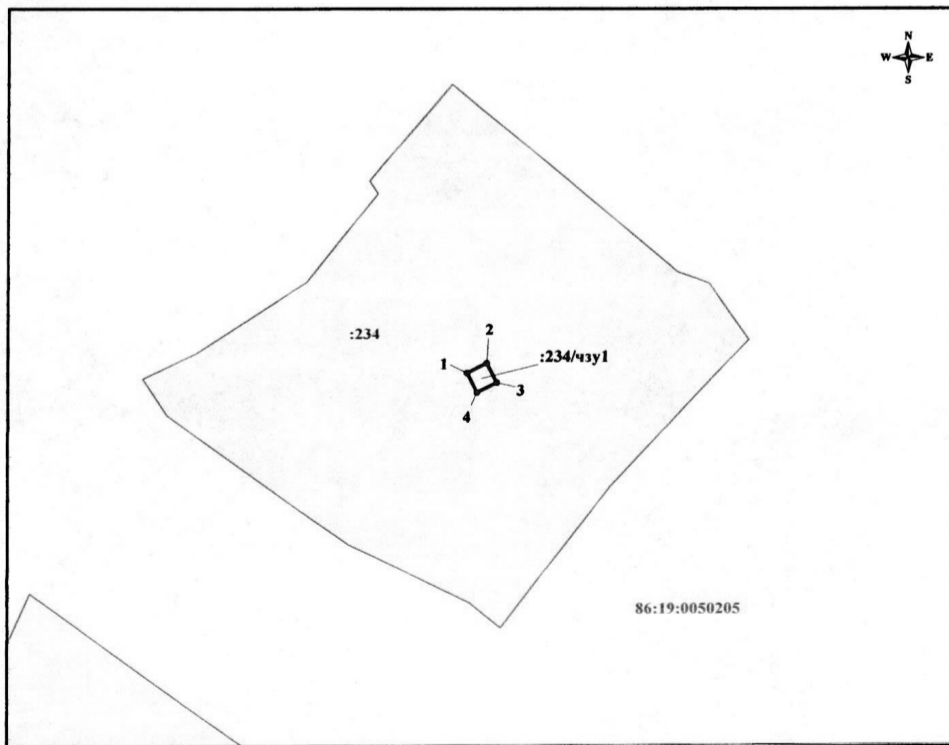
- 86:19:0050205:234, расположенного по адресу: Ханты-Мансийский автономный округ - Югра, г. Мегион, пгт.Высокий, улица Озерная, д.44;
- 86:19:0050204:179, расположенного по адресу: Ханты-Мансийский автономный округ - Югра, г. Мегион, пгт.Высокий;
- 86:19:0050203:138, расположенного по адресу: Ханты-Мансийский автономный округ - Югра, г. Мегион, пгт.Высокий;
- 86:19:0050128:151, расположенного по адресу: Ханты-Мансийский автономный округ - Югра, г. Мегион, пгт.Высокий, улица 70 лет Октября, дом.2;
- 86:19:0050118:142, расположенного по адресу: Ханты-Мансийский автономный округ - Югра, г. Мегион, пгт.Высокий, улица Мира, земельный участок №9;
- 86:19:0050113:133, расположенного по адресу: Ханты-Мансийский автономный округ - Югра, г. Мегион, пгт.Высокий;
- 86:19:0050110:21, расположенного по адресу: Ханты-Мансийский автономный округ - Югра, г. Мегион, пгт.Высокий, улица Лермонтова, д.№10/2;
- 86:19:0050110:14, расположенного по адресу: Ханты-Мансийский автономный округ - Югра, г. Мегион, пгт.Высокий, улица Лермонтова, дом 2а;
- 86:19:0000000:6969, расположенного по адресу: Ханты-Мансийский автономный округ - Югра, г. Мегион, пгт.Высокий, улица Лермонтова, 14;
- 86:19:0000000:6916, расположенного по адресу: Ханты-Мансийский автономный округ - Югра, г. Мегион, пгт.Высокий, улица Гагарина, д.21.

Ознакомьтесь с поступившим ходатайством от акционерного общества «Городские электрические сети» об установлении публичного сервитута, можно в Управлении земельными ресурсами департамента муниципальной собственности администрации города Мегиона: с 10:00 до 16:00, перерыв на обед с 13:00 до 14:00, по вторникам и четвергам, по адресу: улица Строителей №2/3, каб. №4,5, город Мегион, Ханты-Мансийский автономный округ - Югра. Сообщение о поступившем ходатайстве об установлении публичного сервитута подлежит размещению на официальном сайте Администрации города Мегиона.

### СХЕМА ГРАНИЦ СЕРВИТУТА НА КАДАСТРОВЫМ ПЛАНЕ ТЕРРИТОРИИ

Утверждена

« » 20 г. №



Условные обозначения

- :234/чзу1 - обозначения границ сервитута
- 86:19:0050205 - обозначения кадастровых кварталов
- :125 - обозначения земельных участков по сведениям ГКН

Масштаб 1:500

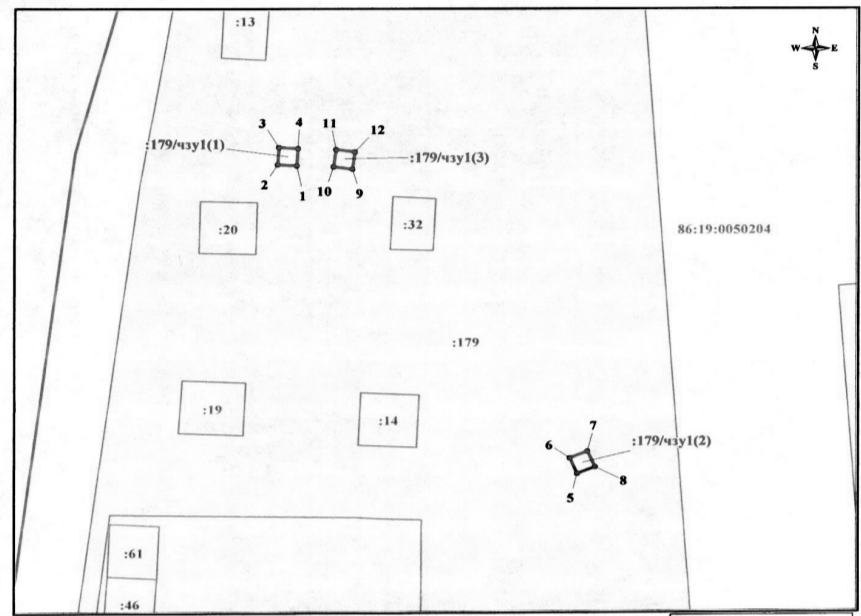
Система координат МСК-86, зона 4

Сервитут установлен в границах земельного участка с кадастровым номером 86:19:0050205:234					
Обозначение характерных точек границы		Координаты		Обозначение характерных точек границы	
1	2	3	4	1	2
1	974184.44	4388083.47	3	974183.57	4388086.16
2	974185.35	4388085.25	4	974182.66	4388084.37

### СХЕМА ГРАНИЦ СЕРВИТУТА НА КАДАСТРОВЫМ ПЛАНЕ ТЕРРИТОРИИ

Утверждена

« » 20 г. №



Условные обозначения

- :179/чзу1 - обозначения границ сервитута
- 86:19:0050204 - обозначения кадастровых кварталов
- :125 - обозначения земельных участков по сведениям ГКН

Масштаб 1:500

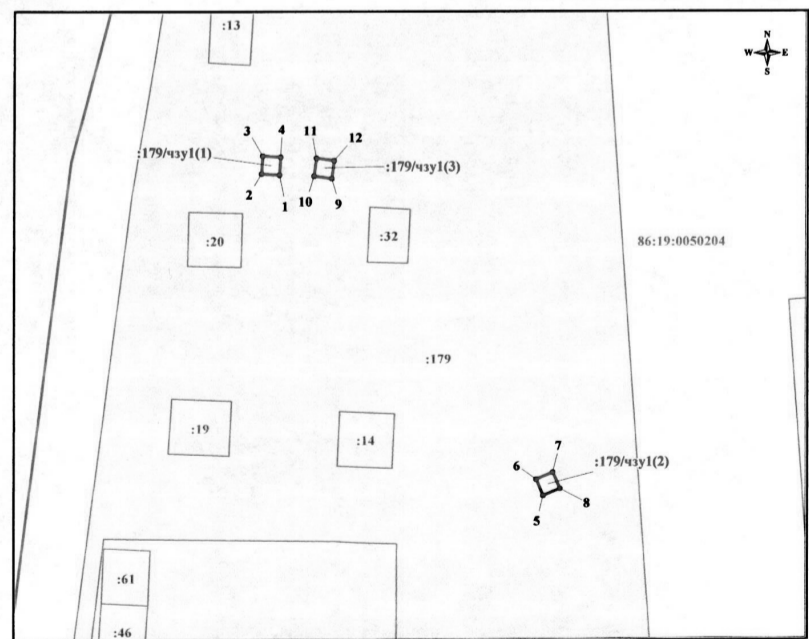
Система координат МСК-86, зона 4

Сервитут установлен в границах земельного участка с кадастровым номером 86:19:0050204:179					
Обозначение характерных точек границы		Координаты		Обозначение характерных точек границы	
1	2	3	4	5	6
1	974490.16	4388077.05	7	974456.94	4388107.43
2	974490.26	4388075.05	8	974455.14	4388108.28
3	974492.26	4388075.15	9	974489.76	4388082.90
4	974492.16	4388077.15	10	974490.02	4388080.92
5	974454.28	4388106.47	11	974492.00	4388081.18
6	974456.09	4388105.62	12	974491.74	4388083.16

### СХЕМА ГРАНИЦ СЕРВИТУТА НА КАДАСТРОВЫМ ПЛАНЕ ТЕРРИТОРИИ

Утверждена

« » 20 г. №



Условные обозначения

- :179/чзу1 - обозначения границ сервитута
- 86:19:0050204 - обозначения кадастровых кварталов
- :125 - обозначения земельных участков по сведениям ГКН

Масштаб 1:500

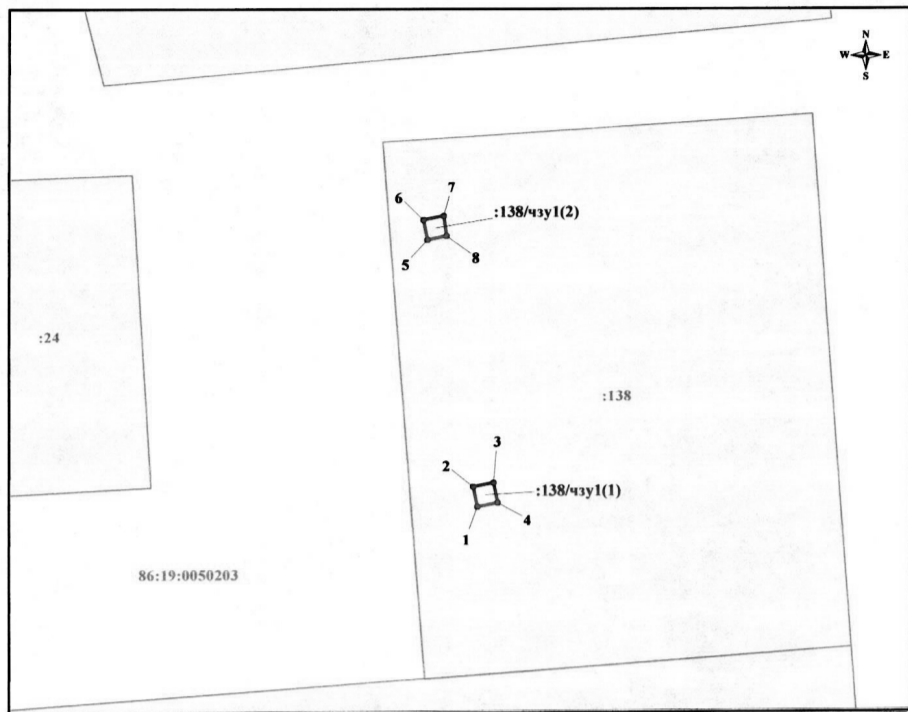
Система координат МСК-86, зона 4

Сервитут установлен в границах земельного участка с кадастровым номером 86:19:0050204:179					
Обозначение характерных точек границы		Координаты		Обозначение характерных точек границы	
1	2	3	4	5	6
1	974490.16	4388077.05	7	974456.94	4388107.43
2	974490.26	4388075.05	8	974455.14	4388108.28
3	974492.26	4388075.15	9	974489.76	4388082.90
4	974492.16	4388077.15	10	974490.02	4388080.92
5	974454.28	4388106.47	11	974492.00	4388081.18
6	974456.09	4388105.62	12	974491.74	4388083.16

СХЕМА ГРАНИЦ СЕРВИТУТА  
НА КАДАСТРОВИМ ПЛАНЕ ТЕРРИТОРИИ

Утверждена

« » 20 г. №



Условные обозначения

- :138/чзу1 - обозначения границ сервитута
- 86:19:0050203 - обозначения кадастровых кварталов
- :125 - обозначения земельных участков по сведениям ГКН

Масштаб 1:500

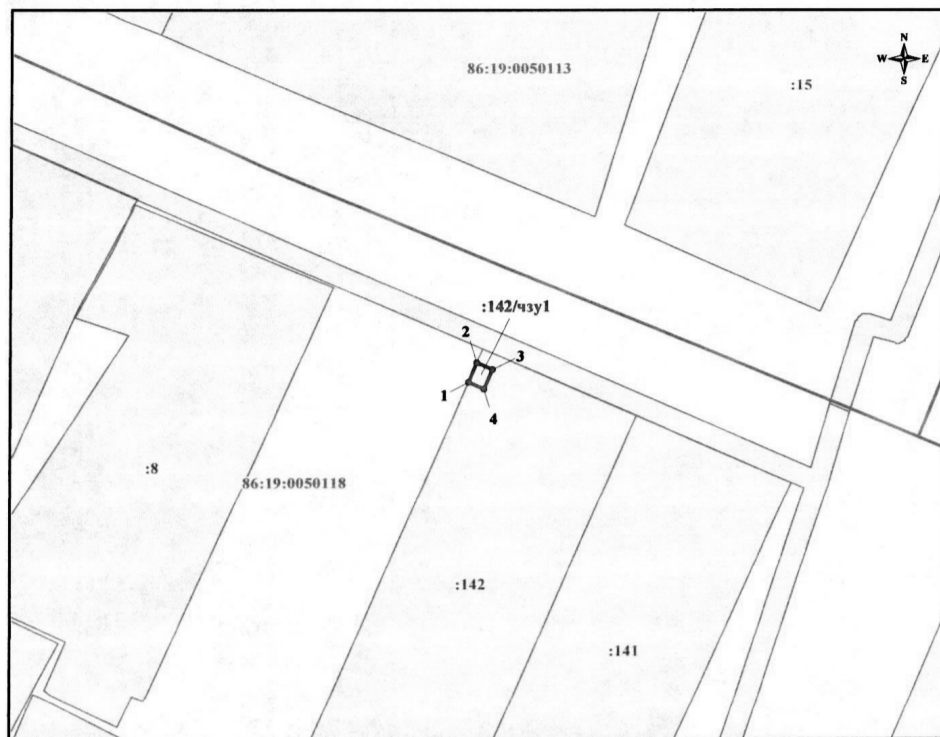
Система координат МСК-86, Зона 4

Сервитут установлен в границах земельного участка с кадастровым номером 86:19:0050203:138							
Обозначение характерных точек границы		Координаты		Обозначение характерных точек границы		Координаты	
1	2	3	4	1	2	3	4
1	974595.39	4388260.78	5	974621.92	4388255.80		
2	974597.35	4388260.41	6	974623.89	4388255.45		
3	974597.72	4388262.38	7	974624.24	4388257.42		
4	974595.75	4388262.74	8	974622.27	4388257.77		

СХЕМА ГРАНИЦ СЕРВИТУТА  
НА КАДАСТРОВИМ ПЛАНЕ ТЕРРИТОРИИ

Утверждена

« » 20 г. №



Условные обозначения

- :142/чзу1 - обозначения границ сервитута
- 86:19:0050118 - обозначения кадастровых кварталов
- :125 - обозначения земельных участков по сведениям ГКН

Масштаб 1:500

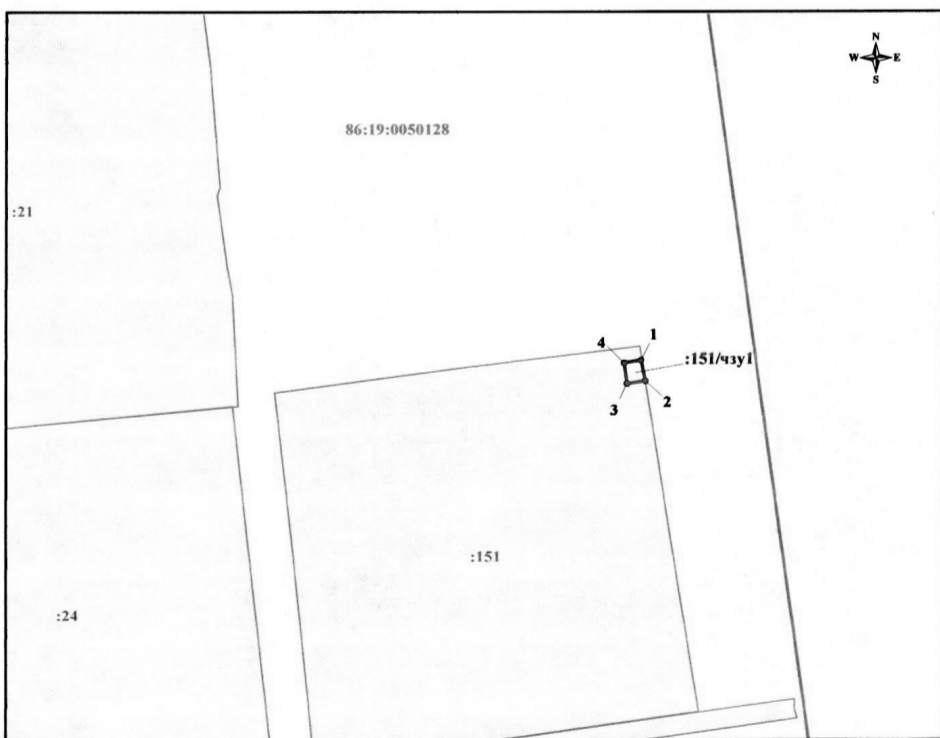
Система координат МСК-86, Зона 4

Сервитут установлен в границах земельного участка с кадастровым номером 86:19:0050118:142							
Обозначение характерных точек границы		Координаты		Обозначение характерных точек границы		Координаты	
1	2	3	4	1	2	3	4
1	974920.57	4388217.77	3	974921.78	4388220.03		
2	974922.40	4388218.58	4	974919.94	4388219.24		

СХЕМА ГРАНИЦ СЕРВИТУТА  
НА КАДАСТРОВИМ ПЛАНЕ ТЕРРИТОРИИ

Утверждена

« » 20 г. №



Условные обозначения

- :151/чзу1 - обозначения границ сервитута
- 86:19:0050128 - обозначения кадастровых кварталов
- :125 - обозначения земельных участков по сведениям ГКН

Масштаб 1:500

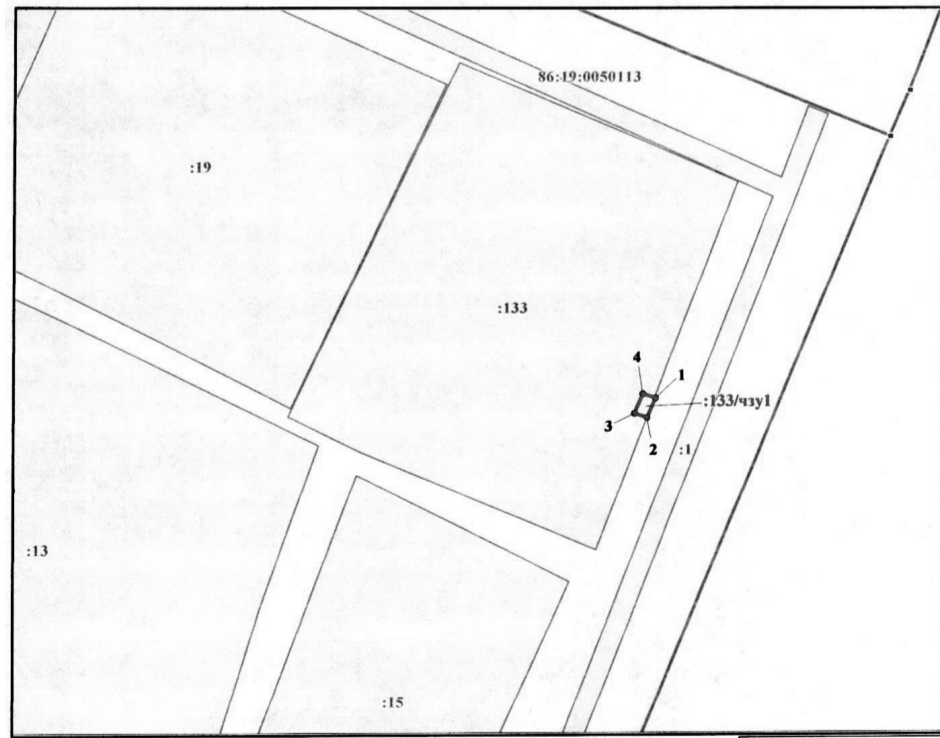
Система координат МСК-86, Зона 4

Сервитут установлен в границах земельного участка с кадастровым номером 86:19:0050128:151							
Обозначение характерных точек границы		Координаты		Обозначение характерных точек границы		Координаты	
1	2	3	4	1	2	3	4
1	974719.63	4387820.08	3	974717.40	4387818.75		
2	974717.65	4387820.39	4	974719.38	4387818.45		

СХЕМА ГРАНИЦ СЕРВИТУТА  
НА КАДАСТРОВИМ ПЛАНЕ ТЕРРИТОРИИ

Утверждена

« » 20 г. №



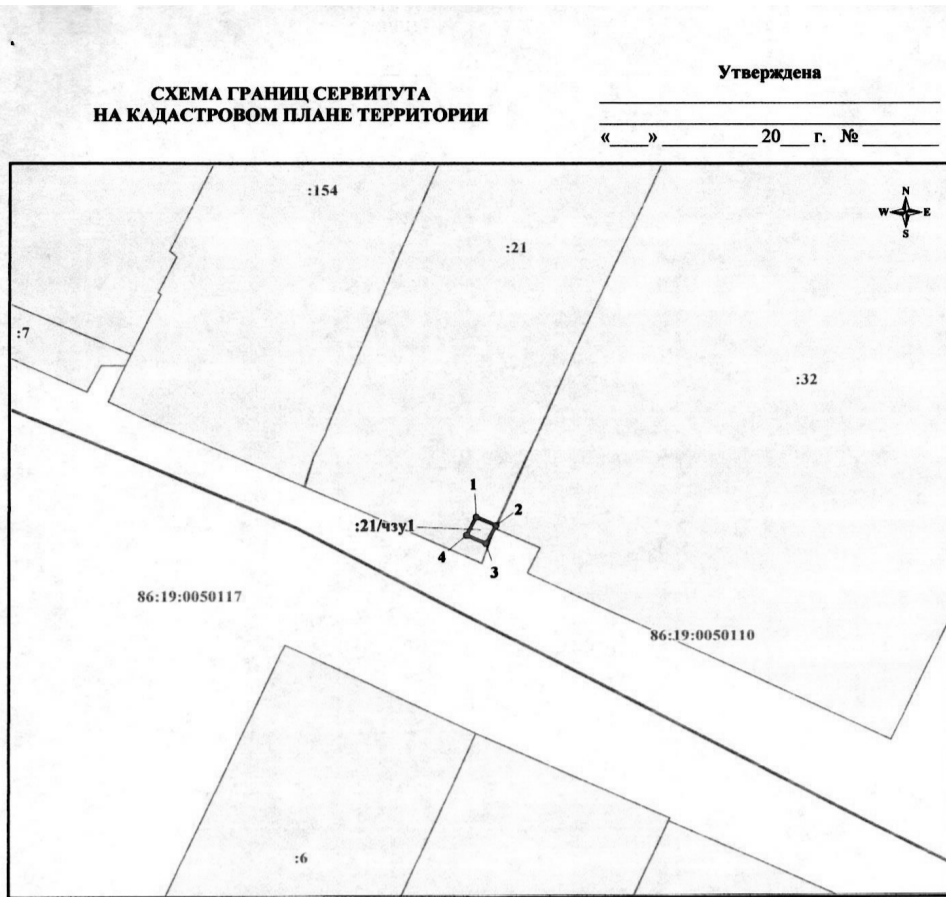
Условные обозначения

- :133/чзу1 - обозначения границ сервитута
- 86:19:0050113 - обозначения кадастровых кварталов
- :125 - обозначения земельных участков по сведениям ГКН

Масштаб 1:500

Система координат МСК-86, Зона 4

Сервитут установлен в границах земельного участка с кадастровым номером 86:19:0050113:133							
Обозначение характерных точек границы		Координаты		Обозначение характерных точек границы		Координаты	
1	2	3	4	1	2	3	4
1	974978.31	4388273.37	3	974976.86	4388271.51		
2	974976.43	4388272.68	4	974978.74	4388272.19		



Условные обозначения

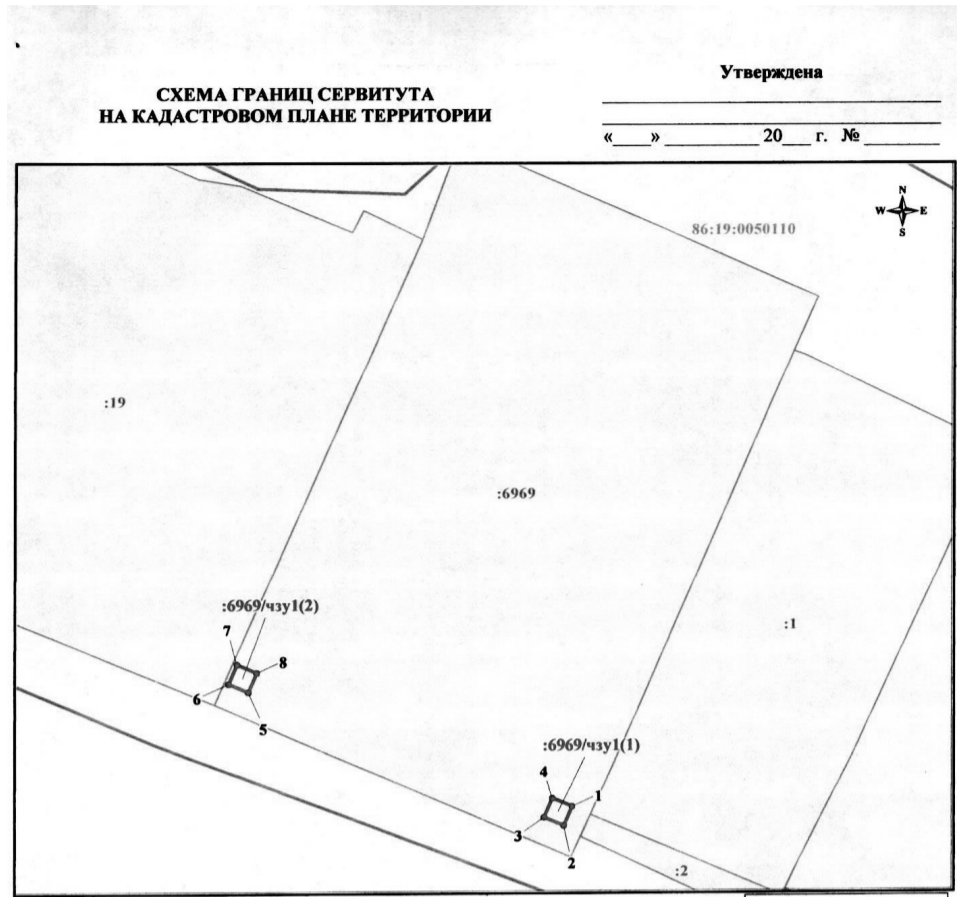
Масштаб 1:500

- :21/чзу1 - обозначения границ сервитута
- :86:19:0050110 - обозначения кадастровых кварталов
- :125 - обозначения земельных участков по сведениям ГКН

Система координат МСК-86, Зона 4

Сервитут установлен в границах земельного участка с кадастровым номером **86:19:0050110:21** Площадь сервитута, м<sup>2</sup> 4

Обозначение характерных точек границы	Координаты		Обозначение характерных точек границы	Координаты	
	X	Y		X	Y
1	2	3	1	2	3
1	975141.44	4387953.77	3	975138.80	4387954.77
2	975140.62	4387955.60	4	975139.62	4387952.95



Условные обозначения

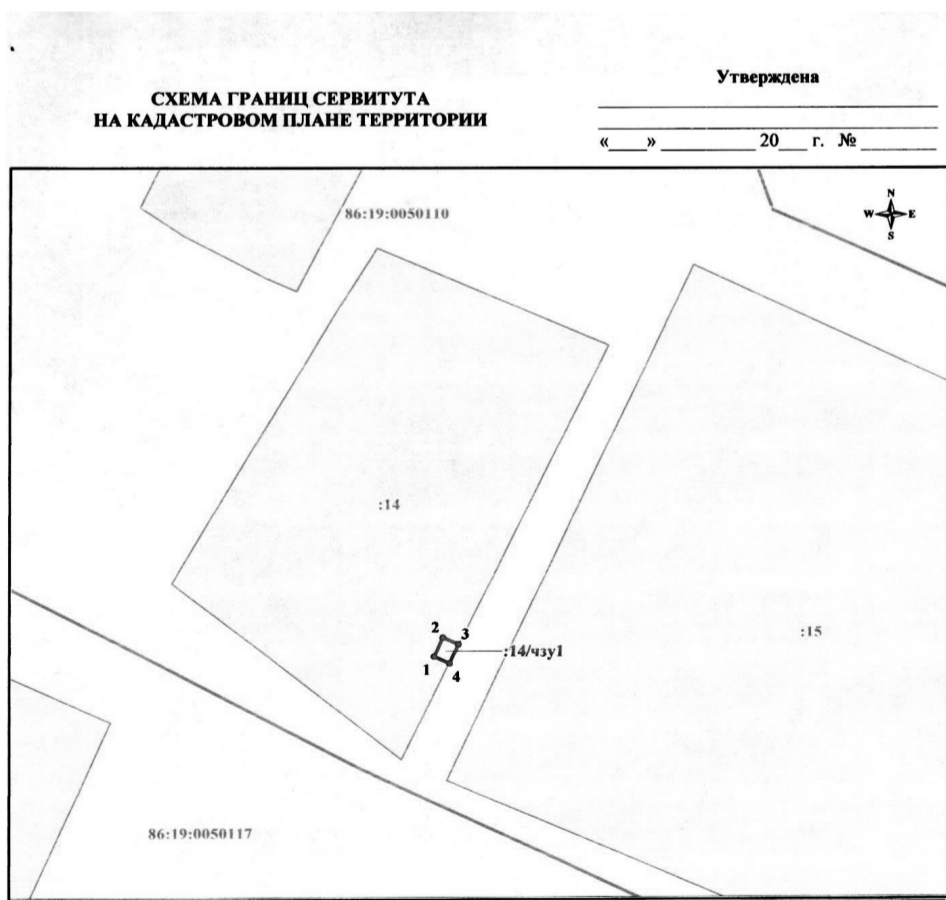
Масштаб 1:500

- :6969/чзу1 - обозначения границ сервитута
- :86:19:0050110 - обозначения кадастровых кварталов
- :125 - обозначения земельных участков по сведениям ГКН

Система координат МСК-86, Зона 4

Сервитут установлен в границах земельного участка с кадастровым номером **86:19:0000000:6969** Площадь сервитута, м<sup>2</sup> 8

Обозначение характерных точек границы	Координаты		Обозначение характерных точек границы	Координаты	
	X	Y		X	Y
1	2	3	1	2	3
1	975172.63	4387883.04	5	975183.78	4387852.54
2	975170.80	4387882.23	6	975184.59	4387850.71
3	975171.61	4387880.40	7	975186.42	4387851.51
4	975173.44	4387881.21	8	975185.61	4387853.34



Условные обозначения

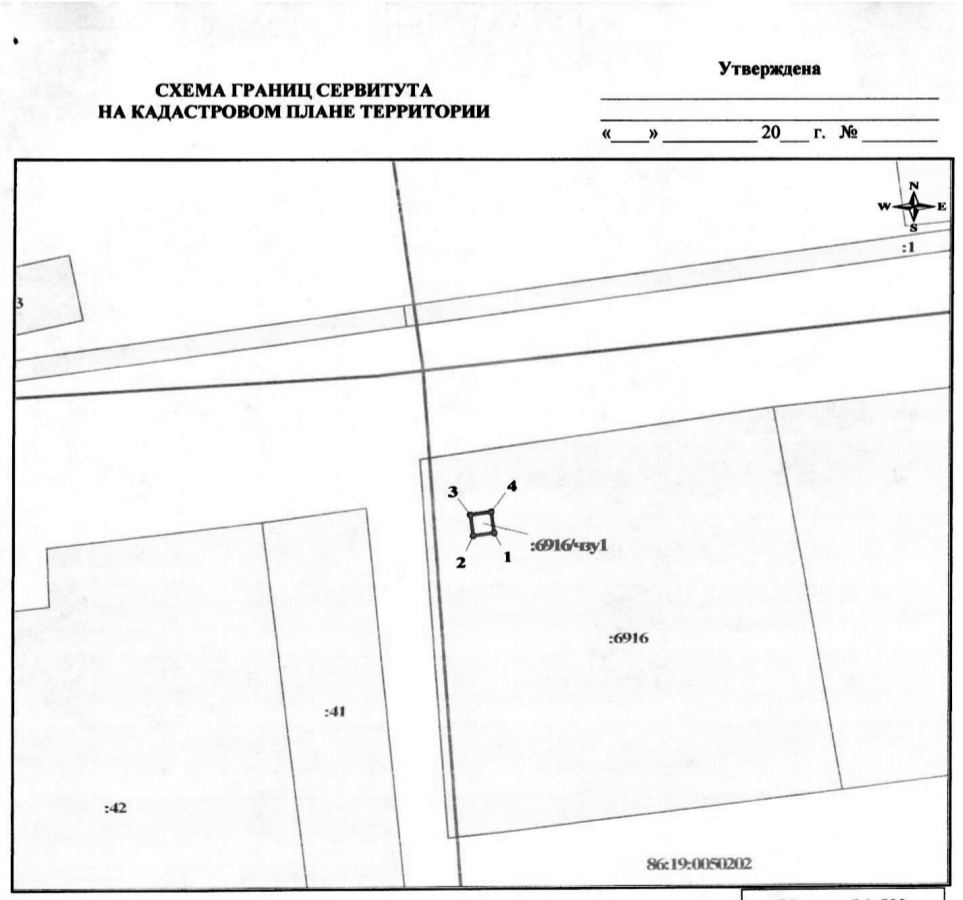
Масштаб 1:500

- :14/чзу1 - обозначения границ сервитута
- :86:19:0050110 - обозначения кадастровых кварталов
- :125 - обозначения земельных участков по сведениям ГКН

Система координат МСК-86, Зона 4

Сервитут установлен в границах земельного участка с кадастровым номером **86:19:0050110:14** Площадь сервитута, м<sup>2</sup> 3

Обозначение характерных точек границы	Координаты		Обозначение характерных точек границы	Координаты	
	X	Y		X	Y
1	2	3	1	2	3
1	975092.83	4388054.86	3	975093.95	4388057.14
2	975094.63	4388055.72	4	975092.16	4388056.27



Условные обозначения

Масштаб 1:500

- :6916/чзу1 - обозначения границ сервитута
- :86:19:0050202 - обозначения кадастровых кварталов
- :125 - обозначения земельных участков по сведениям ГКН

Система координат МСК-86, зона 4

Сервитут установлен в границах земельного участка с кадастровым номером **86:19:0000000:6916** Площадь сервитута, м<sup>2</sup> 4

Обозначение характерных точек границы	Координаты		Обозначение характерных точек границы	Координаты	
	X	Y		X	Y
1	2	3	1	2	3
1	974639.42	4387658.79	3	974641.23	4387656.61
2	974639.24	4387656.80	4	974641.42	4387658.60

### ИНФОРМАЦИОННОЕ СООБЩЕНИЕ о предстоящем предоставлении земельного участка

Департамент муниципальной собственности администрации города Мегиона, от лица администрации города, в целях изучения мнения населения информирует о возможности предоставления в соответствии со статьей 39.18 Земельного кодекса Российской Федерации в аренду земельного участка для ведения садоводства, площадью 1022 кв. метров, расположенного в кадастровом квартале 86:04:0000001 в районе СОНТ «Дорожник-3», города Мегиона, Ханты-Мансийский автономный округ – Югра.

Граждане, заинтересованные в предоставлении указанного земельного участка, вправе в течение тридцати дней со дня опубликования настоящего извещения подавать заявления о намерении участвовать в аукционе на право заключения договора аренды земельного участка. Заявления могут быть поданы на бумажном носителе в Управление земельными ресурсами департамента муниципальной собственности администрации города Мегиона по адресу: улица Строителей №2/3, город Мегион, Ханты-Мансийский автономный округ – Югра, почтовым отправлением по указанному адресу, либо в электронной форме на адрес электронной почты: [uprav\\_del@admmegeion.ru](mailto:uprav_del@admmegeion.ru) с использованием электронной подписи.

Дата окончания приема заявлений – 07.10.2019.

Ознакомиться со схемой расположения земельного участка, в соответствии с которой предстоит образовывать земельный участок можно в Управлении земельными ресурсами департамента муниципальной собственности администрации города Мегиона: с 10:00 до 16:00, перерыв на обед с 13:00 до 14:00, по вторникам и четвергам, по адресу: улица Строителей, д.2/3, каб.№4, 5, город Мегион, Ханты-Мансийский автономный округ – Югра.

Схема расположения земельного участка или земельных участков на кадастровом плане территории		
Условный номер земельного участка :ЗУ1		
Площадь земельного участка 1022 м <sup>2</sup>		
Обозначение характерных точек границ	Координаты, м	
	X	Y
1	2	3
1	966383.00	4396277.69
2	966395.29	4396295.79
3	966367.05	4396316.94
4	966366.08	4396317.96
5	966365.01	4396316.92
6	966349.80	4396294.69
7	966373.35	4396275.71
8	966378.59	4396280.48
1	966383.00	4396277.69

Масштаб 1:500

**ЛЕМПИНСКИЙ** наркологический реабилитационный центр оказывает услуги по лечению и реабилитации людей, зависимых от алкоголя и наркотиков, проживающих на территории ХМАО-Югры. Работаем на бюджетной основе, подробную информацию можно узнать по телефону: 8(3463)259-765.

### ИНФОРМАЦИОННОЕ СООБЩЕНИЕ

Отдел по работе с социально ориентированными некоммерческими организациями, общественными объединениями и обращениями граждан управления делами администрации города информирует, что в связи с досрочным прекращением полномочий одного из членов Общественного совета города Мегиона назначается собрание представителей общественных объединений и некоммерческих организаций.

Мероприятие состоится в зале заседаний администрации города 11.09.2019 в 17.00 ч. по адресу: улица Нефтяников, дом 8. На рассмотрение вынесен вопрос об определении представителя в состав Общественного совета города Мегиона.

Для участия делегатов от общественных организаций, которых необходимо определить на собраниях внутри организаций до 11.09.2019 (протоколы публикуются на сайте администрации города в установленном порядке), необходимо оформить соответствующую заявку. Заявки предоставляются в службу канцелярии администрации города на имя главы города.

За подробной информацией обращаться в отдел по работе с социально ориентированными некоммерческими организациями, общественными объединениями и обращениями граждан управления делами администрации города по тел. 8 34643 96339.

Заявка

на участие в собрании представителей общественных объединений по вопросу принятия в члены общественного совета представителей общественных объединений, объединений некоммерческих организаций

1.	Наименование организации*	
2.	Дата регистрации общественного объединения на территории Ханты-Мансийского автономного округа-Югры	
3.	Фамилия, имя, отчество делегатов (не менее трех)	
3.1		
3.2		
3.3		

Подпись руководителя общественного объединения

Дата

МП

Решение

о выборе кандидата в члены общественного совета из числа делегатов от

(наименование общественного объединения, объединения некоммерческой организации)

1.	Фамилия, имя, отчество кандидата	
2.	Данные паспорта кандидата (гражданство РФ)	
3.	Дата рождения (не менее 18 лет)	
4.	Место работы* *	
5.	Должность	
6.	Регистрация по месту жительства на территории городского округа город Мегион	
7.	Фактический адрес проживания	
8.	Телефон	
9.	Адрес электронной почты	

Подпись руководителя общественного объединения

Дата и время голосования

МП

Примечание:

\* Не допускаются к выдвижению кандидатов в члены общественного совета следующие общественные объединения и иные некоммерческие организации:

1) некоммерческие организации, зарегистрированные менее чем за один год до дня вступления в силу настоящего Положения либо до дня истечения срока полномочий членов общественного совета, сформированного на основании настоящего Положения;

2) политические партии;

3) некоммерческие организации, которым в соответствии с Федеральным законом «О противодействии экстремистской деятельности» вынесено предупреждение в письменной форме о недопустимости осуществления экстремистской деятельности, - в течение одного года со дня вынесения предупреждения, если оно не было признано судом незаконным;

4) некоммерческие организации, деятельность которых приостановлена в соответствии с Федеральным законом «О противодействии экстремистской деятельности», если решение о приостановлении не было признано судом незаконным.

Включение в состав совета представителей средств массовой информации, а также представителей общественных объединений инвалидов обеспечивается главой города.

\* \*Исключение составляют лица, замещающие государственные и муниципальные должности, должности государственной и муниципальной службы, другие лица, которые в соответствии с Федеральным законом от 4 апреля 2005 года № 32-ФЗ «Об Общественной палате Российской Федерации» не могут быть членами Общественной палаты Российской Федерации

Главный редактор – Вячеслав Александрович КАЛГАНОВ. Тел.: 5-90-65

**МЕГИОНСКИЕ**  
**Новости**  
Учредитель: Администрация г. Мегиона

Газета издается МКУ «Информационное агентство «Мегионские новости»  
Адрес редакции:  
ХМАО-Югра, Тюменская обл., г. Мегион, ул. Чехова, 1.  
E-mail: [megnews@mail.ru](mailto:megnews@mail.ru)

Адрес редакции:  
ХМАО-Югра, Тюменская обл., г. Мегион, ул. Чехова, 1.  
Электронная версия газеты на сайте [admmegeion.ru](http://admmegeion.ru)  
Корреспонденты: 5-90-35.  
Отдел рекламы: 5-90-42.

Мнение редакции не всегда совпадает с мнением авторов. За содержание рекламы и объявлений несет ответственность рекламодатель. Заявки на размещение рекламы и объявлений принимаются ежедневно, кроме субботы и воскресенья, с 9-00 до 17-00.  
Справки по телефону: 5-90-42.

Газета зарегистрирована Управлением Федеральной службы по надзору в сфере связи, информационных технологий и массовых коммуникаций по Тюменской области, по ХМАО-Югре и ЯНАО. Регистрационный номер - ПИ №ТУ 72-00358 от 07.07.2011 г. Индекс - 29392.

Отпечатано: ООО «Печатный мир г. Сургут», г. Сургут, ул. Маяковского, 14. Тел.: (3462) 37-55-40, 22-04-43. Способ печати: офсетный. Подписание номера по графику: 05.09.2019 г., в 16.00. Фактически: в 16.00. Тираж 500 экз.