



АДМИНИСТРАЦИЯ ГОРОДА МЕГИОНА
Ханты-Мансийского автономного округа – Югры

ПОСТАНОВЛЕНИЕ

«23» 06 2022г.

№ 1739

Об утверждении проекта внесения
изменений в проект межевания территории
15 микрорайона города Мегиона

В соответствии со статьями 43, 45, 46 Градостроительного кодекса Российской Федерации, постановлениями администрации города Мегиона от 24.01.2022 №119 «О подготовке проекта внесения изменений в проект межевания территории 15 микрорайона города Мегиона», от 13.05.2020 №900 «Об утверждении Порядка подготовки документации по планировке территории, разрабатываемой на основании решений администрации города, порядок принятия решения об утверждении документации по планировке территории, порядок внесения изменений в такую документацию, порядок отмены такой документации или её отдельных частей, порядок признания отдельных частей такой документации не подлежащими применению на территории города Мегиона» (с изменениями), на основании заключения по проекту внесения изменений в проект межевания территории 15 микрорайона города Мегиона от 06.05.2022 №07-Исх-1265, протокола общественных обсуждений от 06.06.2022, заключения о результатах общественных обсуждений от 07.06.2022:


1. Утвердить проект внесения изменений в проект межевания территории 15 микрорайона города Мегиона, утверждённый постановлением администрации города от 04.12.2020 №2455 «Об утверждении проектов межевания территорий микрорайонов в части установления границ земельных участков под многоквартирные жилые дома в капитальном исполнении» (с изменениями), согласно приложению.

2. Управлению общественных связей администрации города Мегиона (О.Л.Луткова) в течение 7 (семи) дней со дня издания постановления опубликовать постановление в газете «Мегионские новости» и разместить на официальном сайте администрации города в сети Интернет.

3. Настоящее постановление вступает в силу после его официального опубликования.


4. Контроль за выполнением постановления возложить на заместителя главы города.

Глава города



О.А.Дейнека

Приложение к постановлению
администрации города Мегиона
от «23» 06. 2022 № 1739



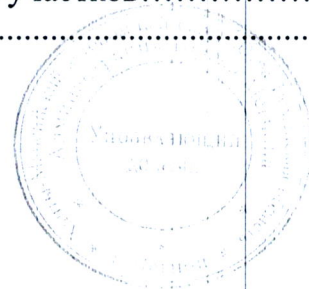
**ПРОЕКТ ВНЕСЕНИЯ ИЗМЕНЕНИЙ В ПРОЕКТ МЕЖЕВАНИЯ
ТЕРРИТОРИИ 15 МИКРОРАЙОНА ГОРОДА МЕГИОНА**

Мегион 2022 г.

Оглавление


Проект межевания

ОБЩЕЕ ПОЛОЖЕНИЕ.....3
ОПИСАНИЕ ГРАНИЦ ОБРАЗУЕМЫХ И ИЗМЕНЯЕМЫХ ЗЕМЕЛЬНЫХ
УЧАСТКОВ.....4
1. Ведомость координат поворотных точек границ земельных участков.....5
Графические материалы.....6



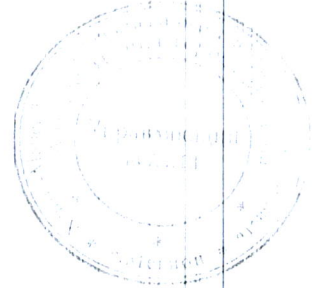
1. ОБЩИЕ ПОЛОЖЕНИЯ

Внесения изменений в проект межевания разработан на часть территории 15 микрорайона города Мегиона. Проект разработан на основании постановления от 24.01.2022 №119 «О подготовке проекта внесения изменений в проект межевания части территории 15 микрорайона города Мегиона» с целью формирования земельного участка под здание библиотеки расположенной по адресу: город Мегион, проспект Победы, дом 30, с видом разрешенного использования «Культурное развитие».



Проект межевания**ОПИСАНИЕ ГРАНИЦ ОБРАЗУЕМЫХ И ИЗМЕНЯЕМЫХ ЗЕМЕЛЬНЫХ УЧАСТКОВ**
Экспликация образуемых и изменяемых земельных участков.

Условный/ порядковый номер зем. участка	Адрес / описание местоположения	Способ образования земельного участка	Площадь земельного участка, кв. м	Вид разрешённого использования земельного участка
2	3	4	6	7
:3У12	Российская Федерация, Ханты- Мансийский автономный округ - Югра, городской округ Мегион, город Мегион, проспект Победы	Перераспределение земельного участка с К№86:19:0010415:109 и земель, находящихся в государственной или муниципальной собственности	2105	Культурное развитие

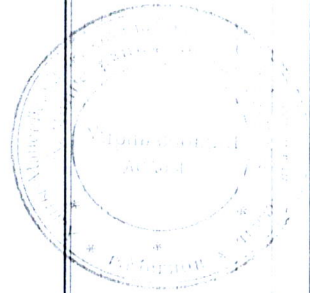


Ведомость координат поворотных точек границ, образуемых и изменяемых
земельных участков
Координаты земельного участка :ЗУ12

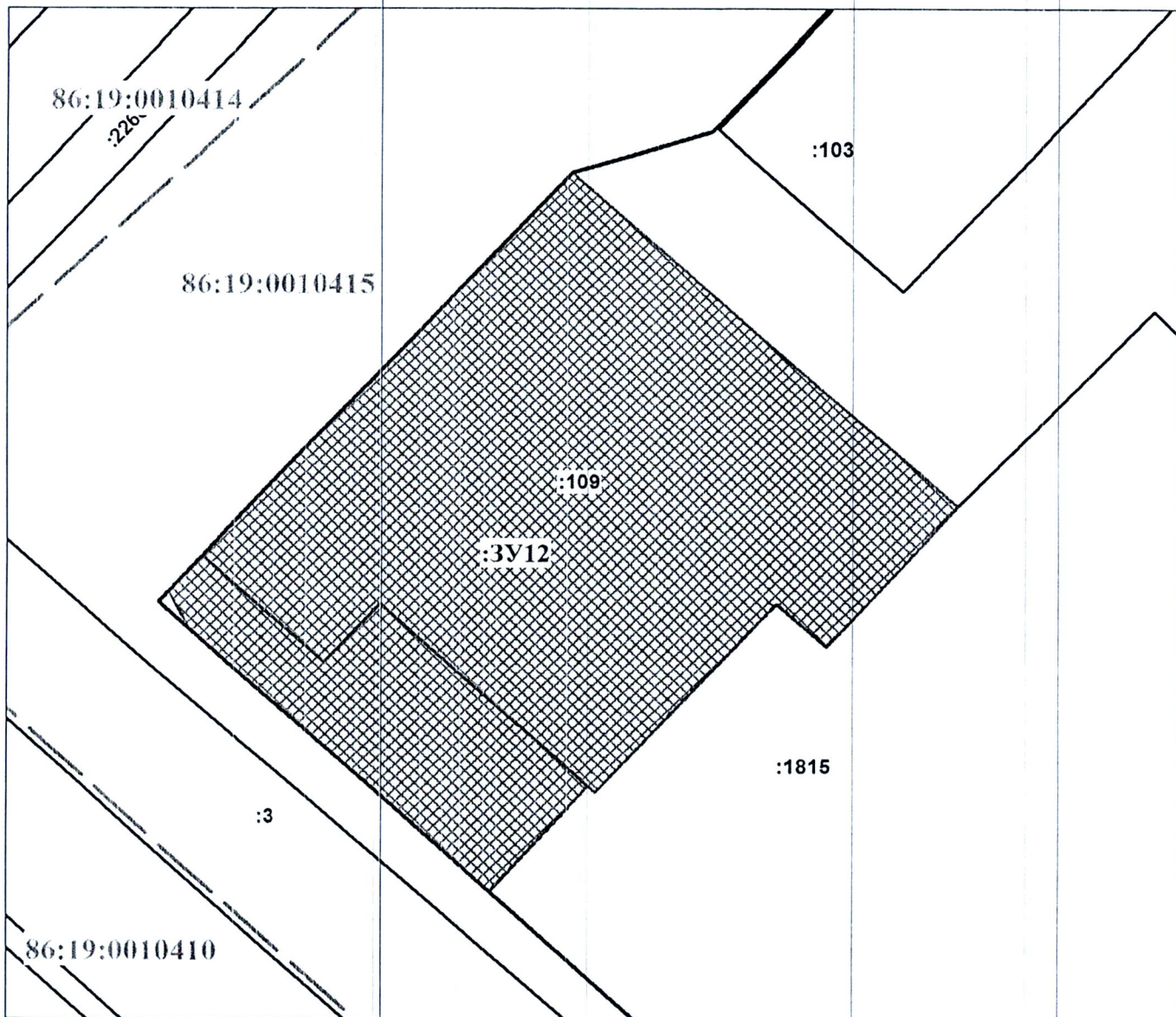
Номер точки	X	Y
1	958713,33	4395337,81
2	958724,24	4395347,77
3	958727,20	4395350,49
4	958750,70	4395372,10
5	958720,86	4395405,03
6	958708,53	4395393,91
7	958712,32	4395389,59
8	958709,63	4395387,12
9	958695,50	4395374,16
10	958696,07	4395373,55
11	958686,68	4395365,09
12	958709,93	4395339,68
1	958713,33	4395337,81








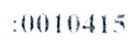
ГРАФИЧЕСКАЯ ЧАСТЬ



**ПРОЕКТ ВНЕСЕНИЯ ИЗМЕНЕНИЙ В ПРОЕКТ МЕЖЕВАНИЯ ТЕРРИТОРИИ
15 МИКРОРАЙОНА ГОРОДА МЕГИОНА
ЧЕРТЁЖ МЕЖЕВАНИЯ ТЕРРИТОРИИ
М 1:500**



УСЛОВНЫЕ ОБОЗНАЧЕНИЯ

- | | |
|---|--|
|  | Граница и номер образуемого земельного участка согласно экспликации |
|  | Красные линии (установленные) |
|  | Границы земельного участка сведения о котором содержатся в ГКН |
|  | Кадастровый номер земельного участка сведения о котором содержатся в ГКН |
|  | Граница кадастрового квартала |
|  | Номер кадастрового квартала |

