



АДМИНИСТРАЦИЯ ГОРОДА МЕГИОНА
Ханты-Мансийского автономного округа – Югры

ПОСТАНОВЛЕНИЕ

« 17 » 11 2022 г.

№ 2924

Об утверждении проекта внесения
изменений в проект межевания
территории 17 микрорайона города Мегиона

В соответствии со статьями 43, 45, 46 Градостроительного кодекса Российской Федерации, постановлением администрации города Мегиона от 13.05.2020 №900 «Об утверждении Порядка подготовки документации по планировке территории, разрабатываемой на основании решений администрации города, порядок принятия решения об утверждении документации по планировке территории, порядок внесения изменений в такую документацию, порядок отмены такой документации или её отдельных частей, порядок признания отдельных частей такой документации не подлежащими применению на территории города Мегиона» (с изменениями), на основании заключения департамента территориального развития администрации города Мегиона по проекту внесения изменений в проект межевания территории 17 микрорайона города Мегиона от 06.10.2022 №07-Исх-2653, протокола общественных обсуждений от 21.10.2022, заключения о результатах общественных обсуждений от 25.10.2022:

1. Утвердить проект внесения изменений в проект межевания территории 17 микрорайона города Мегиона, утверждённый постановлением администрации города от 29.11.2021 №2626 «Об утверждении проекта планировки и проекта межевания территории 17 микрорайона города Мегиона» (с изменениями), согласно приложению.

2. Управлению общественных связей администрации города Мегиона (О.Л.Луткова) опубликовать в течение 7 (семи) дней настоящее постановление в газете «Мегионские новости» и разместить на официальном сайте администрации города в сети Интернет.


3. Постановление вступает в силу после его официального опубликования.

4. Контроль за выполнением постановления возложить на заместителя главы города.

Глава города

О.А.Дейнека

Приложение к постановлению
администрации города Мегиона
от « 11 » 11. 2022 № 2984




ПРОЕКТ ВНЕСЕНИЯ ИЗМЕНЕНИЙ В ПРОЕКТ МЕЖЕВАНИЯ
ТЕРРИТОРИИ 17 МИКРОРАЙОНА ГОРОДА МЕГИОНА

Оглавление

Проект межевания

1. Описание границ образуемых и изменяемых земельных участков4
2. Ведомость координат поворотных точек границ, образуемых и изменяемых земельных участков.....5
3. Графические материалы.....6



ОБЩИЕ ПОЛОЖЕНИЯ

Проект внесения изменений в проект межевания территории 17 микрорайона города Мегиона (далее Проект), разработан на основании заявления Золоедовой Е.И., с целью изменения границ и площади земельного участка с кадастровым номером 86:19:0010417:379 с видом разрешенного использования «Для индивидуального жилищного строительства», расположенного по адресу: городской округ Мегион, город Мегион, ул. Подгорная, земельный участок 25/1.

ПОЯСНИТЕЛЬНАЯ ЗАПИСКА

В данном проекте образуется земельный участок :ЗУ58 путем перераспределения земельного участка с кадастровым номером 86:19:0010417:379 и земель, находящихся в государственной или муниципальной собственности и :ЗУ29 из земель, находящихся в государственной или муниципальной собственности. Проект подготовлен в границах красных линий, утвержденных постановлением администрации города Мегиона от 29.11.2021 года №2626.

ПРОЕКТ МЕЖЕВАНИЯ

ОПИСАНИЕ ГРАНИЦ ОБРАЗУЕМЫХ И ИЗМЕНЯЕМЫХ ЗЕМЕЛЬНЫХ УЧАСТКОВ

Экспликация образуемых и изменяемых земельных участков

№ п/п	условный номер земельного участка	адрес/ описание местоположения	способ образования земельного участка	исходные земельные участки	площадь земельного участка, кв.м.	вид разрешенного использования земельного участка
1	2	3	4	5	6	7
1	:ЗУ58	Российская Федерация, Ханты-Мансийский автономный округ - Югра, городской округ Мегион, город Мегион, улица Подгорная, земельный участок 25/1	Перераспределение земельного участка и земель, находящихся в государственной или муниципальной собственности	86:19:0010417:379	1427	Для индивидуального жилищного строительства
2	:ЗУ29	Российская Федерация, Ханты-Мансийский автономный округ - Югра, городской округ Мегион, город Мегион, 17 микрорайон	Образование земельного участка из земель государственной и (или) муниципальной собственности	-	1055	Земельные участки (территории) общего пользования

Ведомость координат поворотных точек границ, образуемых и изменяемых земельных участков

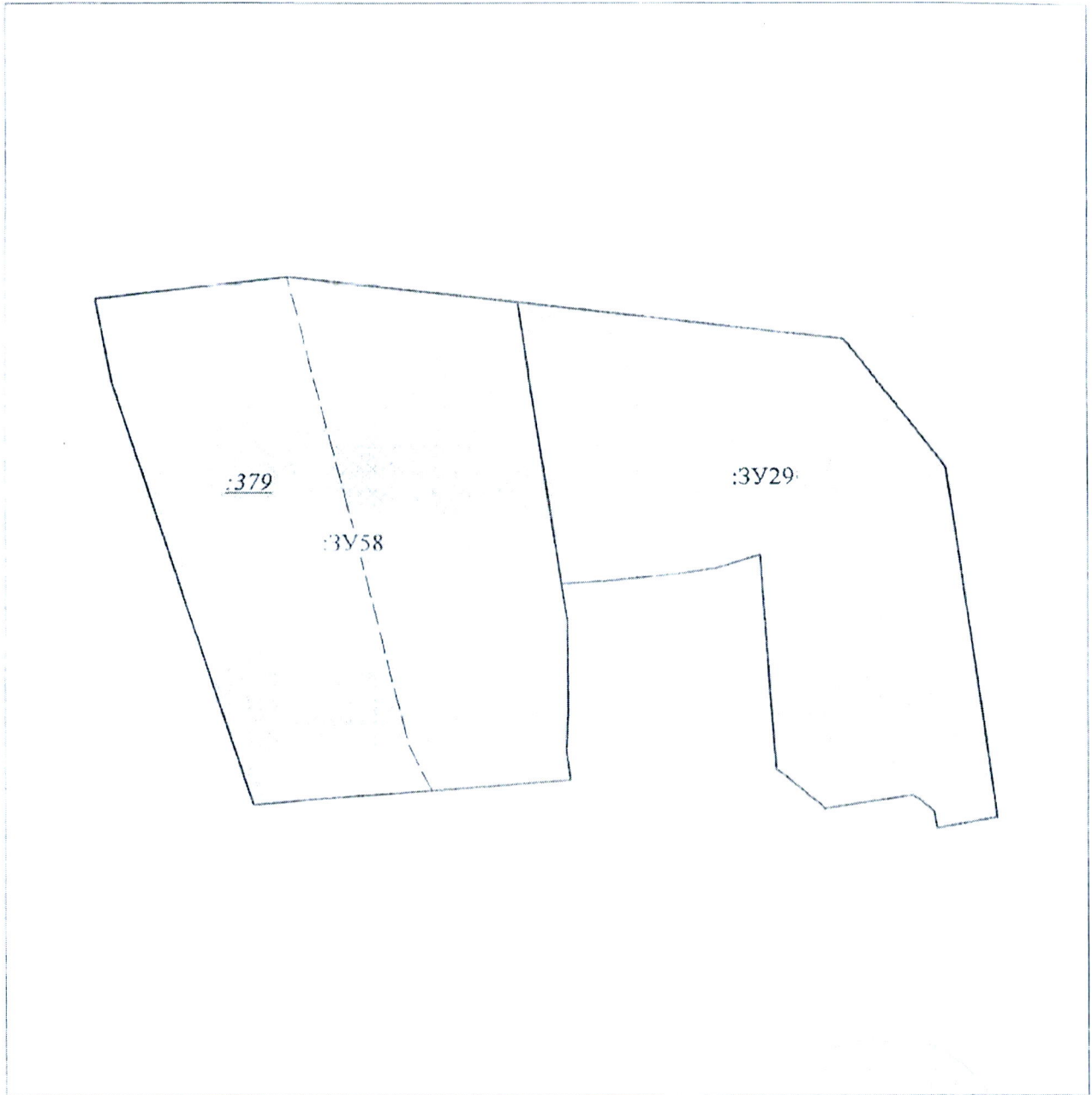
Земельный участок №п/п 1 площадью 1427 кв.м..

№ точки	X	Y
1	958321,00	4395151,01
2	958320,27	4395141,45
3	958319,74	4395136,06
4	958356,82	4395124,16
5	958364,13	4395122,69
6	958365,93	4395138,92
7	958363,72	4395158,37
8	958339,08	4395162,02
9	958335,81	4395162,53
10	958331,19	4395162,60
11	958328,36	4395162,64
12	958324,41	4395162,46
13	958321,89	4395162,79
1	958321,00	4395151,01




Земельный участок №п/п 2 площадью 1055 кв.м.

№ точки	X	Y
1	958363,72	4395158,37
2	958360,47	4395185,71
3	958349,10	4395194,37
4	958318,63	4395198,65
5	958317,64	4395193,46
6	958319,12	4395193,22
7	958320,52	4395191,42
8	958319,36	4395184,06
9	958322,87	4395179,99
10	958341,58	4395178,71
11	958340,40	4395175,08
12	958339,94	4395172,01
13	958339,29	4395165,65
14	958339,08	4395162,02
1	958363,72	4395158,37

ПРОЕКТ ВНЕСЕНИЯ ИЗМЕНЕНИЙ В ПРОЕКТ МЕЖЕВАНИЯ ТЕРРИТОРИИ
17 МИКРОРАЙОНА ГОРОДА МЕГИОНА
ЧЕРТЕЖ МЕЖЕВАНИЯ ТЕРРИТОРИИ
М1:500



**УСЛОВНЫЕ ОБОЗНАЧЕНИЯ
ГРАНИЦЫ И ТЕРРИТОРИИ**

-  - номер земельного участка согласно экспликации
-  - граница образуемых участков
-  - граница земельного участка которая ликвидируется при провидении кадастровых работ