



АДМИНИСТРАЦИЯ ГОРОДА МЕГИОНА
Ханты-Мансийского автономного округа – Югры

ПОСТАНОВЛЕНИЕ

«14» 11 2022 г.

№ 2939

Об утверждении проекта внесения
изменений в проект межевания
территории 5 микрорайона города Мегиона

В соответствии со статьями 43, 45, 46 Градостроительного кодекса Российской Федерации, постановлением администрации города Мегиона от 13.05.2020 №900 «Об утверждении Порядка подготовки документации по планировке территории, разрабатываемой на основании решений администрации города, порядок принятия решения об утверждении документации по планировке территории, порядок внесения изменений в такую документацию, порядок отмены такой документации или её отдельных частей, порядок признания отдельных частей такой документации не подлежащими применению на территории города Мегиона» (с изменениями), на основании заключения департамента территориального развития администрации города Мегиона по проекту внесения изменений в проект межевания территории 5 микрорайона города Мегиона от 04.10.2022 №07-Исх-2859, протокола общественных обсуждений от 07.11.2022, заключения о результатах общественных обсуждений от 07.11.2022:


1. Утвердить проект внесения изменений в проект межевания территории 5 микрорайона города Мегиона, утверждённый постановлением администрации города от 17.05.2012 №1133 «Об утверждении проекта планировки и проекта межевания территории 5 микрорайона в городе Мегионе» (с изменениями), согласно приложению.

2. Управлению общественных связей администрации города Мегиона (О.Л.Луткова) опубликовать в течение 7 (семи) дней настоящее постановление в газете «Мегионские новости» и разместить на официальном сайте администрации города в сети Интернет.

3. Настоящее постановление вступает в силу после его официального опубликования.


4. Контроль за выполнением постановления возложить на заместителя главы города.

Глава города



О.А.Дейнека

Приложение к постановлению
администрации города Мегиона
от «14» 11.2022 № 2939




**ПРОЕКТ ВНЕСЕНИЯ ИЗМЕНЕНИЙ В ПРОЕКТ МЕЖЕВАНИЯ
ТЕРРИТОРИИ 5 МИКРОРАЙОНА ГОРОДА МЕГИОНА**

Мегион 2022 г.

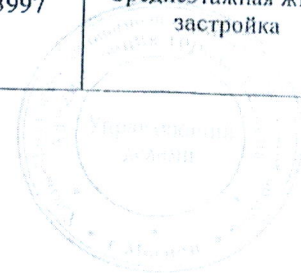
Оглавление

1.Экспликация образуемых и изменяемых земельных участков.....	3
2.Ведомость координат поворотных точек границ земельных участков.....	4
3.Чертеж межевания.....	5



ОПИСАНИЕ ГРАНИЦ ОБРАЗУЕМЫХ И ИЗМЕНЯЕМЫХ ЗЕМЕЛЬНЫХ УЧАСТКОВ
 Экспликация образуемых и изменяемых земельных участков.

Условный/ порядковый номер зем. участка	Адрес / описание местоположения	Способ образования земельного участка	Площадь земельного участка, кв. м	Вид разрешённого использования земельного участка
2	3	4	6	7
ЗУ1 (10)	Российская Федерация, Ханты-Мансийский автономный округ - Югра, городской округ Мегион, город Мегион, улица Губкина	Перераспределение земельного участка с К№86:19:0010405:2131 и земель, находящихся в государственной или муниципальной собственности	3997	Среднеэтажная жилая застройка



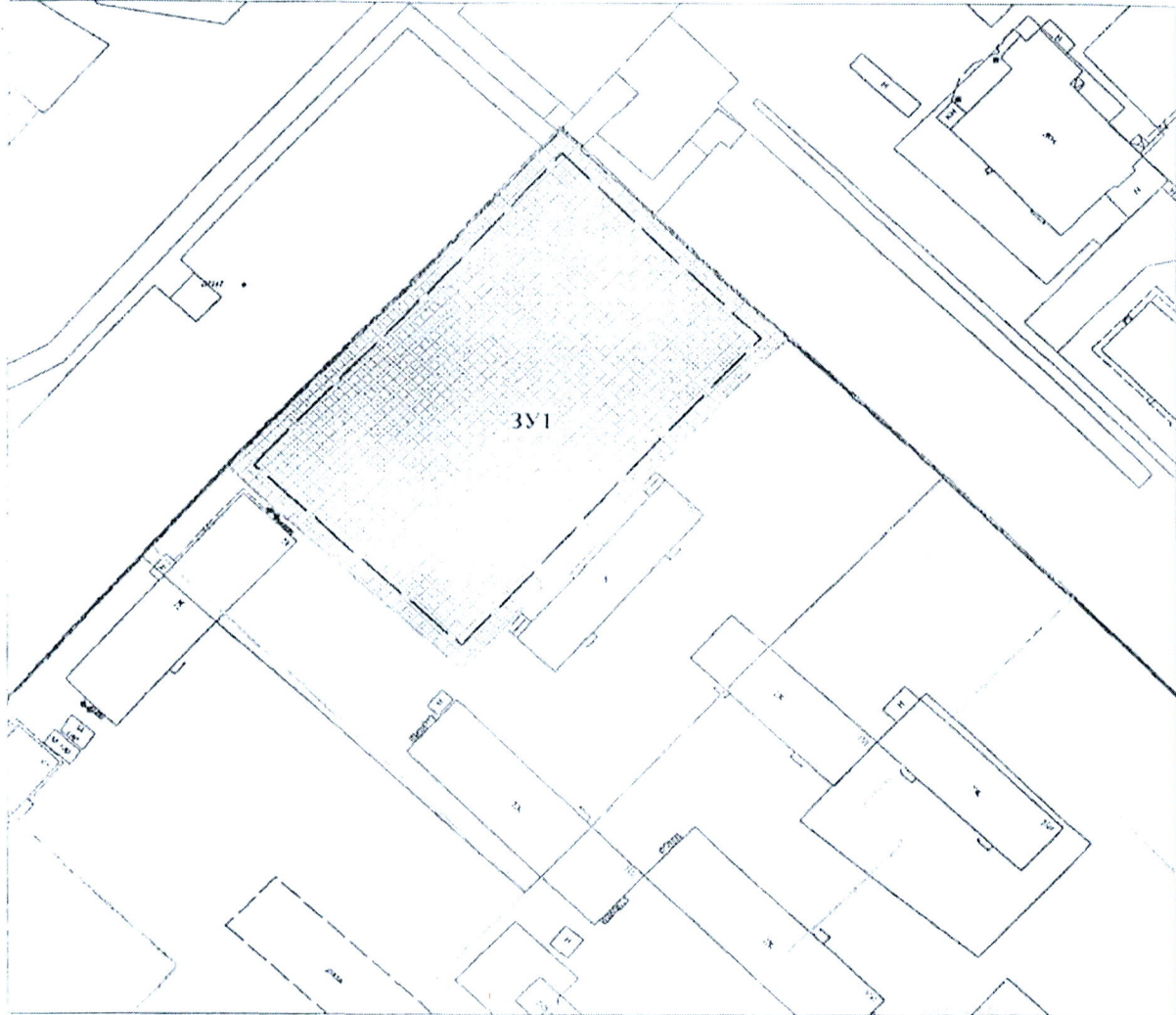
Ведомость координат поворотных точек границ, образуемых и изменяемых земельных участков

	Номер точки	X	Y
ЗУ1	1	960504,99	4394832,95
	2	960501,89	4394836,16
	3	960501,49	4394835,75
	4	960492,54	4394845,83
	5	960469,36	4394869,82
	6	960412,78	4394816,62
	7	960446,93	4394779,21
	8	960452,50	4394784,33
	9	960455,18	4394786,79
	10	960494,04	4394822,64
	11	960496,12	4394824,62
	12	960501,80	4394829,81
	13	960504,52	4394832,32
	14	960504,43	4394832,42
	1	960504,99	4394832,95








ПРОЕКТ ВНЕСЕНИЯ ИЗМЕНЕНИЙ В ПРОЕКТ
МЕЖЕВАНИЯ ТЕРРИТОРИИ 5 МИКРОРАЙОНА ГОРОДА МЕГИОНА

ЧЕРТЁЖ МЕЖЕВАНИЯ ТЕРРИТОРИИ (1 этап)
М 1:1000



УСЛОВНЫЕ ОБОЗНАЧЕНИЯ:

-  3У1 Границы и номер образуемого земельного участка
-  Границы образуемых земельных участков согласно утвержденного ППМ
-  Границы земельных участков согласно ГКУ
-  Границы красных линий
-  Границы минимальных линий отступа

